

FRONTIERE

SUISSE - FRANCE

ECHANGE DE TERRAINS

BARDONNEX - SAINT-JULIEN
SORAL - VIRY

CONSECUTIF AUX TRAVAUX DE L'AUTOROUTE
NIA - A401

Plan de situation, échelle 1:5000

Annexe à la convention entre la Suisse et la France concernant une rectification
de la frontière, du

Suisse

Canton de Genève

Commune de Bardonnex

" " Soral


France

Département de la Haute-Savoie


Commune de Saint-Julien en Genevois

" " Viry

Le délégué suisse



Le délégué français



Cadastre Genève, le 23 février 1993

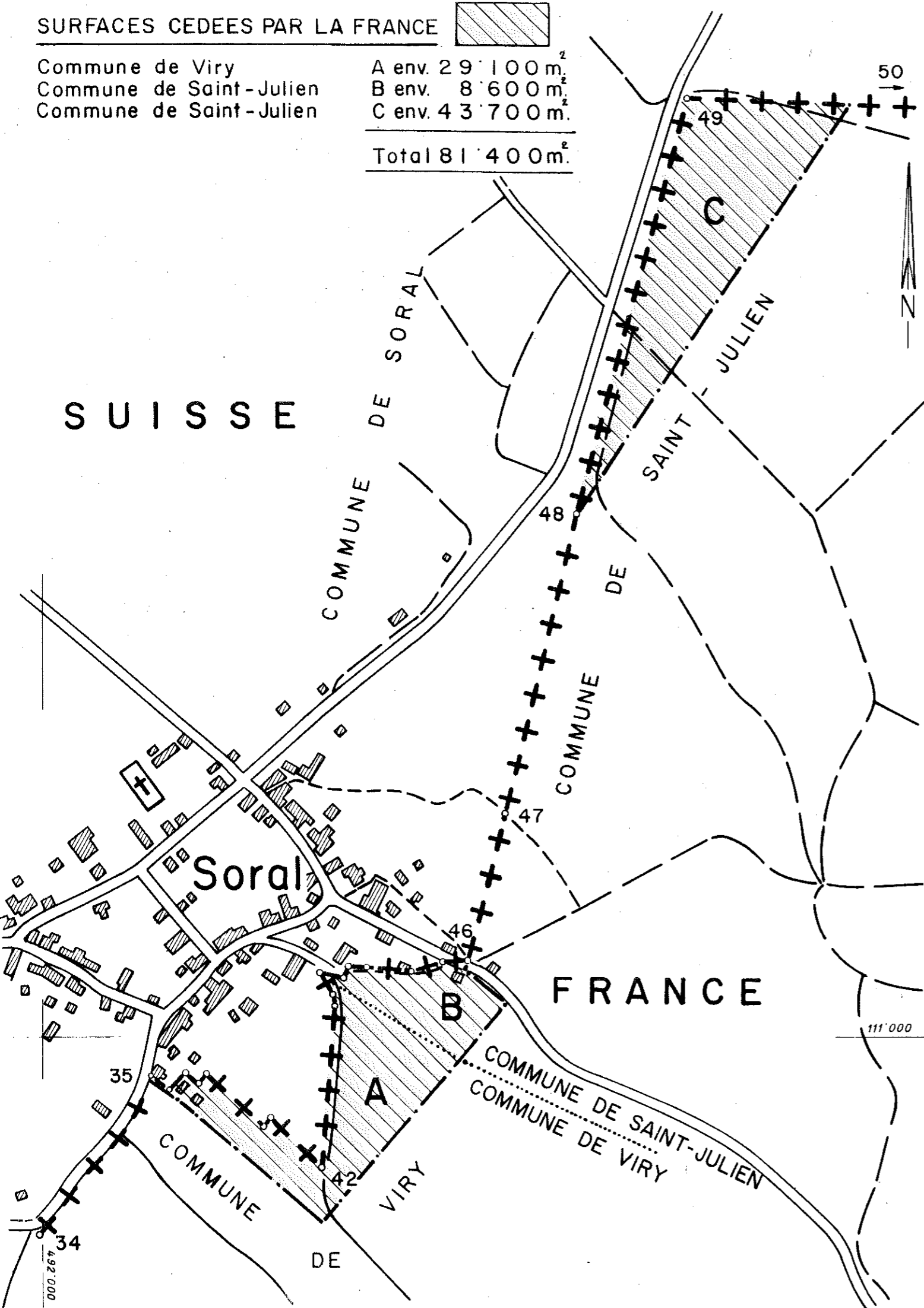
SURFACES CEDEES PAR LA FRANCE



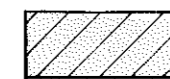
Commune de Viry
Commune de Saint-Julien
Commune de Saint-Julien

A env. 29 100 m.²
B env. 8 600 m.²
C env. 43 700 m.²

Total 81 400 m.²



SURFACE CEDEE PAR LA SUISSE



Commune de Bardonnex env. 81 400 m.²

